

K $\frac{1 - \text{Пер. аз}}{104}$ 1

Мекка

أب, لا

XVIII B.

Российская национальная библиотека.
С. Петербург. Россия.

Lager der Pilgrimme vor ihrer Abreise
nach Mekke Defehrt sc. S. I. neu. sz.

Карта лагеря хаджов у г. Мекки.

С. Arabia. Мекка. Хаджаз.

K $\frac{1 - \text{Пер. аз}}{104}$ 1

٢٣٣ - خارطة مكة المكرمة

القرن الثامن عشر

(١)

المكتبة الرئيسية القومية / بالمسجد / روسيا

خارطة مسجد الحجاج قرب مدينة مكة المكرمة

المملكة العربية السعودية / مكة المكرمة / الحجاز

باللغة الألمانية

Российская национальная библиотека

(١) ملاحظة المترجم : المكتبة الروسية القومية

465 ويملكه (المكتبة الروسية الوطنية)

1. - Пеп. аз 4
94.

234
Красное море

карта
1781

1781. London. London.

Российская императорская библиотека
С. Петербург. Россия.

A chart of the Arabian Gulf or Red Sea. By
L. S. de la Rochette composed chiefly
from the journal, Memoirs & Observations
of Colonel James Capper. Engraved &
published by William Faden. London
1781. ann. 23.

Карта Аравийского залива или Крас-
ного моря.

С. Аравии. масштаб 1:18900000

К 1 - Пеп. аз 4
94

534 - خارطة البحر الأحمر
لندن 1781

المكتبة الروسية القومية / البرجونيغ / روسيا
خارطة الخليج العربي و البحر الأحمر
المملكة العربية السعودية
المقياس
1:18900000

باللغة الإنجليزية

K $\frac{1-Пер. аз}{99}$ 3

Красное море

ар, Lo

MDCCLXII = 1772 г.

Российская национальная библиотека
с Петербурга. Россия

Mare Rubrum seu Sinus Arabicus

(Карта) Красного моря, прилегающего к
Аравии. латинь.

С. Аравии. масштаб 1:3.000.000.

K $\frac{1-Пер. аз}{99}$ 3

س۳۵ - خارطة البحر الأحمر

۱۷۷۲

المكتبة الروسية القومية / بطرسبورغ / روسيا
خارطة البحر الأحمر الذي يحده المملكة العربية السعودية
المتناس

1:3.000.000

باللغة اللاتينية

K $\frac{1-Пер. Аз. С}{76}$ Переднее Азия. ар, 10

1753. Paris. Тапух.

Россійская имперіа и ея владенія
с. П. Петербург. Россіа.

Etats du Grand-Seigneur en Asie, Empire
de Perse, Pays des Usbeks, Arabie et Egypt
Par le S^r Robert de Vaugondy fils.

(Карта) Великих Азиямекхрочу -
дарамб. Персидская империя. Страны
узбеков, арабов и Египта. фр. е.
с. Арабия. Заамб. масштаба 1:7.500.000

K $\frac{1-Пер. аз. С}{76}$ ۱۷۵۳ باريس خارطة آسيا

المكتبة الروسية القومية
خارطة الدول الآسيوية الكبرى ، الأمبراطورية الفارسية ،
بلد الأوزبك ، العرب والمصريين
التملكة العربية السعودية ، الخليج العربي
القياس : 1:7.500.000

باللغة الفارسية

№ 2154 - 09 |

237

карта

K $\frac{1-Пер. аз}{71}$ 2

III ырзуе Агуамская

др, la

XVIII в.

Россійская имперіальная студіюмена.
с. Петербург. Россіе.

Turquie d'Asie. (Карта) Агуамской
III ырзуе. фр. яз.

с. Аравіе, замб. масштаб 1:2.100.000

K $\frac{1 Пер. аз}{71}$ 2

237 - خارطة ترحيا الآسيوية

القرن الثامن عشر

المكتبة الروسية القومية / بطرسبورغ / روسيا

خارطة ترحيا الآسيوية

المملكة العربية السعودية ، الخليج العربي
المناس

1:2100000

باللغة الفرنسية

К 1-Пер. Аз 1 Персия

ab, 10

1729. Париж. Paris

Российская империя и соседние государства с. - Периоды. Россия

Royaume de Perse, avec les Pays limitrophes et les Places maritimes, suivant les Relations des meilleurs Voyageurs nouvellement publié par Pierre vander Liede,

(Карта) Королевства Персии с морскими портами и странами. фр. яз. масштаб 1 : 14.000.000


К 1-Пер. Аз 1 70

سپاه - خارطة ايران
پارسه ۱۷۴۹

المكتبة الروسية القومية / لبرسيونج / روسيا
خارطة مملكة الهند والدول التي تحدها
دول الخليج العربي

المقياس 1:14.....

باللغة الفارسية



K $\frac{2-Пер. Аз}{45}$ 2

Переднее Азие

- дб, 40

1827. Weimar. Weimar.

Российская национальная библиотека. С. Петербург. Россия.

Iran, Afghanistan und Belucschistan.
entworfen und gez. C.F. Weiland. Weimar.
Geograph. Inst. 1827.

(Карта) Ирана, Афганистана и
Белуджистана. нем. яз.

защ. масштаб 1:5400.000

K $\frac{2-Пер. Аз}{45}$ 2

سۛۛۛ - خارطۛ آسۛۛ

وۛۛۛ ۛۛۛۛۛۛ

المكتبة الروسية القومية / بارسبورغ / روسيا

خارطة ايران ، افغانستان ، بلوچستان

الطبع لعربي

المقياس

1:04.....

باللغة الألمانية

K $\frac{1 - \text{Пер. Аз}}{62}$ 2

Красное море.

карта

1765. Paris. Тариф.

Российская национальная библиотека.
С. Петербург. Россия.

Golfe Arabique ou Mer Rouge. Par le
S. d'Anville. [Paris] 1765.

(Карта) арабского залива или Красное море. фр. яз.

С. Аравия. Масштаб 1:2000000

K $\frac{1 - \text{Пер. Аз}}{62}$ 2

خارطة البحر الأحمر

باريس 1765

المكتبة الروسية القومية / لبرسيونج / روسيا

خارطة الخليج العربي او البحر الاحمر

المملكة العربية السعودية

المقياس 1:2000000

باللغة الفارسية

(الخليج العربي او البحر الاحمر) هذا ما هو مكتوب بالبر...

و ترجمه الخارطة...



K $\frac{1-Пер. Аз}{58}$ 2 Оман.

кар, 10

1780. København. Konemann.

Российская Империя. Императорский Географический Департамент.

С. Петербург. Россия.

Terrae Oman delineatio. Auctore C. Niebuhr.

Земле Оман. фр. яз.

Оман. масштаб 1:2.100.000

K $\frac{1-Пер. Аз}{58}$ 2

241 - خارطة عمان

1780. كوبنهاغن

المكتبة الروسية القومية / الجغرافيا / روسيا

ارض عمان

المقياس

1:2.100.000

باللغة الفارسية

52410256 -01

242

карта

K $\frac{2 - \text{Пер. Аз}}{30}$ 9

арабие

ap, la

1846 z. Berlin. Берлин.

Российская национальная библиотека
С. Петербург. Россия.

Тема карт арабского побережья.
Zu Carl Ritter Erdkunde... v Carl
Zimmermann. нем. яз.
с. араб. язык.

K $\frac{2 - \text{Пер. Аз}}{30}$ 9

٢٤٤ - خارطة جزيرة العرب


برلين ١٨٤٦

المكتبة الروسية القومية / بط سوانج / روسيا

خرائط لواط جزيرة العرب

المسألة العربية الحربية ، الخليج العربي

باللغة الألمانية



K $\frac{1-Пер. Аз}{106}$ 1

Оман.

أدب، لا

1787. Paris. Париж.

Российское национальное географическое общество.
С. Петербург. Россия.

Terrae Oman delineatio Auctore C. Niebuh
[Paris, 1787]

(Карта) страны Оман, на северном К.
Нидерланд. фр. яз.

Оман. масштаб 1: 3.000.000.

K $\frac{1-Пер. Аз}{106}$ 1

٢٤٣ - خارطة عمان

باريد ١٧٨٧

المكتبة الروسية القومية / بطرسبورغ / روسيا


خارطة دولة عمان . رسمها ك. نيبور

عمان

المقياس

1: 3.000.000

باللغة الفرنسية



К 1-Пер. Аз 1
39

244
III урешване и итерпие

карта

дб, Ла

XVIII в.

Росси́ская импе́риальная картография.

С. П. Петруши. Россие.

Charte des Türbischen Reichs. Карта III у-
решвой и итерпие. дб. аз.

С. Арабие. замб. Масштаб 1:17.000.000

К 1-Пер. АЗ 1
39

٢٤٤ - خارطة امبراطورية تركيا

القرن الثامن عشر

المكتبة الرئيسية القومية / البعثية / روسيا


خارطة امبراطورية تركيا

المملكة العربية السعودية ، الخليج العربي

المقياس

1: N.....

باللغة الروسية



K $\frac{1-11ep.az}{19}$ 3

Красное море.

Карта

дп, 10

1799 г. Парус.

Росси́йская наукоиссле́довательская экспеди́ция.

С.-Петербург. Россия.

Carte Générale de la Mer Rouge. Dressée au Dépôt Général de la Marine et des Colonies d'après les Observations faite en 1787 sur la Frégate la Venus par le C^{en} Prosili et publiée par ordre du Ministre pour le service de Vaisseaux de la République. Gravé par F. Collin. L. Aubert scripsit S.I. 1799. дп. 10.

Общая карта Красного моря
С. Арабуэ. масштаб 1:1.200.000

K $\frac{1-11ep.az}{19}$ 3

240 - خارطة البحر الأحمر

باريد 1799

المكتبة الروسية القومية / بارسبونغ / روسيا

خارطة عامة لبحر الأحمر

المملكة العربية السعودية

المقياس 1:1200000

باللغة الروسية

K $\frac{1-Пер.Аз.}{27}$ 1 III урине

خا، حة

X VIII B .

Российская национальная библиотека.

С. Петербург. Россия.

фр. яз.

Turquie en Asie. III урине в Азии.

с. арабские, ар. записи. масштаб

1:330000

٢٤٦ - خا، حة - ترحيا

K $\frac{1-Пер.Аз.}{27}$ 1

القرن الثامن عشر


المكتبة الروسية القومية / لبرسيبورغ / روسيا
ترحياني آسيا

المملكة العربية السعودية - الخليج العربي

المقياس

1:330000

اللغة الفرنسية



К 1. Пер. аз. 2 Персид. 17

-ab, la

1725r. Norinbergae. Norinbergae.

Российская национальная библиотека
с. Петербург. Россия.

карты

Imperii Persici in Omnes suas Provincia
карта Персидской империи с ее владениями.
Ар. зашв. масштаб 1:6.400.000

К 1 Пер. аз 2 17

سعد - خارطة ايران

نيورنبيرغ 1750

المكتبة الروسية القومية / بارسبورغ / روسيا
خارطة امبراطورية الفرس وممتلكاتها. الخليل لؤوي

المقياس 1:7400000

اللاتينية

1-Пер. аз 2 III урне. 13.

ad, la

1737 г. Noribergae. Нюренберг.

Российская империя. Империя.
С. Петербург. Россия.

Imperium Turcicum in Europa, Asia et
africa Regiones Proprias. III урне на
перше и еѣ владение в Европе, Азии и Африке.
карты.

С. Аравия. часть Запада. масштаба
1: 9.000.000

1-Пер. аз 2 13

С. Е. А. - Карта Трех

1737 Нюренберг

Библиотека Российской Империи / Библиотека / Россия
Императорские архивы и коллекции в Европе, Азии и Африке
Империя Турецкая. Часть Запада. Масштаб
1: 9.000.000

латинские

K $\frac{1-Пеп. аз 3}{6}$

1787r. Wien. Bena.

Росси́йская магнонациона́льная топо́нома́тка.
С.-Пете́рбурга. Россие.

Karte des Arabischen Meerbusens oder des
Rothen Meeres. H. Benedict sc. Nach d'Anville
Niebuhr, und Irwin Entw. v. I. Wussin. Wien
Карта арабского моря, называемого
еще Красным морем. нем. яз.

С. Arabia. масштаб 1: 3.300.000

K $\frac{1-Пеп. 98}{6}$ 3

1789 - خارطة
قينا
1789

المكتبة الروسية القومية / بطرسبورغ / روسيا

خارطة البحر العربي والمسلم بالبحر الأحمر أيضاً

المملكة العربية الحورية

المقياس 1: 3300000

باللغة الألمانية

K $\frac{1 - \text{Пер. 43}}{28}$ 1

Аравие полуостров.

-ab, 16

1740 г. Паруск.

Российская императорская академия наук.
с. Петербург. Россия.

Carte de la Coste d'Arabie. Mer Rouge
et golfe de Perse. Tirée de la Carte de
l'Océan Oriental. Publie en 1740. фп.

Карта берегов Аравии.
Красное море и Персидский з.
мб.

с. Аравие. масштаб 1:14.000.000.

K $\frac{1 - \text{Пер. 43}}{28}$ 1

1740 - خارطة شبه جزيرة العرب

1740. باريس

المكتبة الروسية القومية / البوسني / اوسبي

خارطة شاطئ جزيرة العرب .

البحر الأحمر والخليج العربي

المملكة العربية السعودية ، الخليج العربي

المقياس

1:14.000.000

باللغة الفرنسية

K 2-Пер. аз 2
63

Передняя Азия

دب، لا

1827. St. Petersburg. C. Temepotypr.

Росширенная географическая карта
C. Temepotypr. России.

Carte des contrées situées entre l'Indus
et l'Euphrate pour servir à la
traduction des mémoires géographiques
sur l'Empire de Perse, de M-z Kinnier
par le Colonel Gaspard Drouville,
St.-Petersbourg, 1827. фр. аз.

Карта стран, расположенных
между (реками) Инд и Евфрат.

масштаб 1:550000

K 2-Пер. аз 2
63

سوريا - خارطة آسيا

بدر جونغ 1827

المكتبة الروسية لتوميه / بدر جونغ / روسيا

خارطة الدول الواقعة بين نهري الهند والفرات
المطبع لدي

المطابع

1:550000

باللغة الفرنسية

483

K $\frac{2-Пер. Аз. 2}{46}$ Персия.

ab, la

XIX в. Paris. Таурус.

Российская национальная библиотека
с. Петербург. Россия.

Perse. Gravée par U. Muschani. Paris
Imp. chez Thierry F reres.

(карта) Персия. фр. яз.

заимб. масштаб 1:8.000.000

۲۵۴ - خارطة ايران

باريس

القذاتح عشر

المكتبة الرئيسية القومية / البوسني / روسيا

خارطة ايران

الخليج العربي

المقياس 1: 8.000.000

باللغة الفرنسية

K 1-11 ep. Az 1 Apabue. 253
63

mapna

أب, ٤٥

XVIII - XIX B. B. Paris. Tlapuk.

Pocmickau maquonauobral Inctumomena.
C. Tlemepotypr. Pocme.

Carte de l'Arabie d'après les différents
morceaux qu'a donnés M. Niebuhr (2) de
cette partie de l'Asie et d'après M.
Dauville pour l'intérieur des terres

Kapma Apabue. pp. ٤٥.

C. Apabue. zamub. macmrad 1:8.000.000.

٤٥٢ - خارطة شبه جزيرة العرب

باريد القذائف الثامنة عشر - القرآن التاسع عشر
المكتبة الروسية القومية / البروسوفسكي / روسيا
خارطة جزيرة العرب

المملكة العربية السعودية ، الخليج العربي

المقياس

1:8.000.000

باللغة الفرنسية

К 2 - Пер. Аз 34.
43

Переднее Азия.

Лондон, 1813

1813. London. Лондон.

Российские географические институты.
С. Петербург. Россия.

Map of the countries lying between the
Euphrates & Indus on the East & West and
the Oxus & Terek & Indian Ocean on the
North & South. by John Macdonald
Kinzier. London. 1813. ann. 1813.

Карта стран, расположенных
между Евфратом и Индом на вос-
токе и Замаде и Амю - Сарпей и
Перекан и Индийским океаном
на севере и юге. Лондон. 1813
защ. масштаб 1:2500000

К 2 - Пер. Аз 34
43

خارطة آسيا

لندن 1813

المكتبة الرئيسية القومية / بارسبورغ / آسيا
خارطة الدول الواقعة بين نهر الغانج و نهر الهندي شرقاً وغرباً
و نهر آمو دريا و المحيط الهندي شمالاً وجنوباً
الخليج العربي

1:2500000

< $\frac{2 - \text{Пер. аз}}{42}$

Персидский залив

— 1/2, 1/3

1832 .

Российская императорская географическая
с. Петербург. Россия .

Reduzierte Karte vom Persischen Golf.
[v. Berghaus] S. H. Herterich sc. S. I
1832 . нем. аз.

Малая карта Персидского залива .
с. Arabia . Залив . масштаб 1:2.000.000

К $\frac{2 - \text{Пер. аз}}{42}$

— 100 - خارطة الخليج العربي

1832

المكتبة الرئيسية القومية / بئر سبع / اورشليم

خارطة الخليج العربي

المملكة العربية السعودية ، الخليج العربي .

المقياس

1:2000000

باللغة الألمانية

К 1-Пер. Аз 1 Красное море.
56

اب, لا

XVIII B

Российская национальная Библиотека. С.-П.
петербург. Россия. латынь.

Mare Rubrum. (Карта) Красного моря.
С. Аравия. масштаб 1: 6.000.000

К 1-Пер. Аз 1
56

سور - خارطة البحر الأحمر
القرن الثامن عشر

المكتبة الروسية القومية / البروسوف / اوريا
خارطة البحر الأحمر
المملكة العربية السعودية
المقياس 1: 2

باللاتينية

K 1-Пер. Az. 1
47.

Персие.

خا, اذ

XVIII B. Вена.

Российская национальная библиотека
с. Петербург. Россия.

Conspectus Provinciarum Regni: Persia
Краткая карта Персидских провинций
латинск.
Земл. масштаб 1:4.000.000

K 1-Пер. Az 1
47

خارطة ايران
في القرن الثامن عشر

المكتبة الرسيد القومية / البو بونغ / اوريا
خارطة موجزة لهنواحي ايران
الخليج العربي
المقياس
1:4.000.000

اللاتينية

К 1-Пер. аз 1
105.

Персидский залив

شال, لا

XVIII.

Российская национальная библиотека
с. Петербург. Россия

Sinus persicus maximam partem ad
observationes proprias A. MDCCLXV
institutas delineatus a. c. Niebuhr, Martin
Sc. S. I. 1765

Карта окрестностей Персидского
залива. латинь

с. арабне. залив. Масштаб 1: 3.700.000

К 1-Пер. аз 1
105

خارطة الخليج العربي CON

القرن الثامن عشر

المكتبة الروسية القومية / بط سبورج / روسيا

خارطة ضواحي الخليج العربي

المصطلح العربي الحوري ، الخليج العربي

المقياس 1: 3700000

اللاتينية

К 1-Пер. 93 1
100

Арабический полуостров

الجزيرة العربية

XVIII в.

Российская географическая диктосомема.

С. - Петербург. Россия.

A chart of the Coast of Arabia the Red sea, Persian Gulf, drawn from the Chart of the Eastern Ocean. Published in 1740 by order of y^e count de Maurepas.

Карта берегов Аравии, Красного моря и Персидского залива.

С. Аравия. залив. масштаб 1:13.236.000.

خارطة شبه جزيرة العرب - ٢٥٩
القرن الثامن عشر

К 1-Пер. 93 1
100

المكتبة الروسية القومية / بارسبونغ / روسيا
خارطة ساحل جزيرة العرب، البحر الأحمر والخليج العربي
المملكة العربية السعودية، الخليج العربي
بالمقياس 1: 13236000
باللغة الإنجليزية

К $\frac{3 - \text{Аф}}{6}$ 3

30, 10

189. С. Пемпертур

Российская магнитная карта Атлантического

С. Пемпертур. Россия

Карта Африки и Аравии и ее vicinity

источником с 189

С. Аравии, Залив. масштаб 1 : 6.300.000

Катар, Бахрейн, Кувейт, Саудовская Аравия

С. - 189

К $\frac{3 - \text{Аф}}{6}$ 3

189 - 189

المكتبة الروسية القومية / بطرسبورغ / روسيا

خارطة أفريقيا ، الجزيرة العربية من أحدث المصادر

المملكة العربية السعودية ، الخليج العربي

المصادر

1 : 63 000 000

قطر ، البحرين ، الكويت ، عُمان ، الإمارات

К 3-Пер. Аз 6
175

Передние Азия.

- 1/2, 1/3

1877 London. Лондон

Российская национальная Библиотека.
С. Петербург. Россия.

Stanford's map of Turkey in Europe & her
Tributary States London. 1877. ann. аз

Стандфордская карта Турции в Е
вропе и зависимых от нее стран.

Кувейт. С. Аравия. залив. Масштаб
1:3.218.600

К 3-Пер. Аз 6
175

خارطة آسيا

لندن 1877

المكتبة الروسية القومية / بارسبورغ / روسيا
خارطة ستانفورد لترحميا في اوربا و الدول التابعة لها
الكويت ، المملكة العربية السعودية ، الخليج العربي
المقياس 1:3218600

باللغة الإنجليزية

К 3-А3 / 2-14 / Азия

Arab, Lib

1907. С.Петербург.

Российская национальная библиотека
С.Петербург. Россия.

Карта, указывающая путь следования
Его императорского высочества герцога
ре наследника Цесаревича в нынешней
визит на Восток в 1890-1891 годах. СПб
1907.

С. Аравия, Красное море. масштаб
1:21.000.000.
Кувейт, Оман, Бахрейн,
Катар, ОАЭ.

К 3-А3 / 2-14

263 - خارطة آسيا

1907 / لبرسبورغ

المكتبة الروسية القومية / لبرسبورغ / روسيا
خارطة توضح على الطريق الذي سلكه ولي عهد الامبراطور
الروسية الى الشرق عام 1890 - 1891. لبرسبورغ 1907

المملكة العربية السعودية ، البحر الأحمر ، الكويت ، عمان ،
البحرين ، قطر ، الإمارات
المقياس
1: 21.000.000

К $\frac{3. \text{Пер. аз}}{9} 2$

دب، ك

186 ... с П Д

Российская национальная Библиотека
с. Петербург. Россия.

[карта] Персии и Аравии. с П Д

186...

с. Аравии, Заинв, масштаб
1: 8.000.000.

Оман, Кувейт, Бахрейн, Катар. карта
Мекки.

186 - خارطة ايران وجزيرة العرب

К $\frac{3. \text{Пер. аз}}{9} 2$

Петербург 186

المكتبة الروسية القومية / Петербورغ / روسيا

خارطة ايران وجزيرة العرب ، 186 -
Петербург

المملكة العربية السعودية ، الخليج العربي .

المقياس

1 : 8

عمان ، الكويت ، البحرين ، قطر ، خارطة مكة المكرمة

К $\frac{3-A3}{3-15}$ Азия южная.

ab, lo

1854 г. С. - Петербург.

Российская национальная библиотека.

С. Петербург. Россия.

Карта Вост. - Индии, Персии и Китая.

СПб. 1854.

страны залив. масштаб 1:10.920.000

ОАЭ, Кувейт, Саудовская Аравия, Катар, Бахрейн, С. Араб.

К $\frac{3-A3}{3-15}$ 1854 1854 - خارطة آسيا الجنوبية
بطرسبورغ

المكتبة الروسية القومية / بطرسبورغ / اوسيا

خارطة جزيرة الهند، ايران والهند. بطرسبورغ 1854

دول الخليج العربي - الامارات، الكويت، عمان، قطر،

البحرين، المملكة العربية السعودية

المقياس

1:1.950.000

К 4-Пер. аз 3 Персия.

اب, فا

Пифрис. 1886

Российские магнитные карты отомомена.
с. Петербург. Россия.

Карта Персии с поразительным рас-
четом Азиатской Турции и Афга-
нистана. Пифрис. 1886

засув. масштаб 1:840.000.

Кувейт, С. Аравия, Бахрейн, Катар, ОАЭ, Оман

К 4-Пер. аз 3 خارطة ايران

تيليس 1886

المكتبة الروسية القومية / لبر سبورغ / روسيا
خارطة ايران والاقام التي قد لها من ترحيا وافغانستان

تيليس 1886

المقياس 1:840.000

الخليج العربي - الكويت ، المملكة العربية السعودية ، البحرين ،
قطر ، الإمارات ، عمان

K 3. Пер. аз
155. G

Иллюстрация. Азиатская часть
аб, в

868. Berlin. Берлин.

Российская империя и восточная Индия
С. П. Шершнев. Россия.

General-Karte des Osmanischen Reiches in
Asien. Neu bearb. v. H. Kiepert. Berlin.
Simon Schropp. 1868. на нем. яз.

Оригинальная карта Азиатской Иллирии
Куберт, С. Арабские, часть.
масштаб 1:2.500.000

1874 - خارطة رَحِيَا . القسم الآسيوي

K 3. Пер. аз
155 G 1874 Берлин

المكتبة الروسية القومية / بطرسبورغ / روسيا
خارطة عامة لرحيا الآسيوية

الكويت ، المملكة العربية السعودية ، الخليج العربي
المقياس : 1 : 2.500.000

باللغة الألمانية

K $\frac{3-Пер. Az}{151}$ 3

Переднее Азия. - сб, 16

Россійская географическая Института.
С. Петербург. Россіе.

1855. Weimar. Веймар

die Asiatische Türkei die Kaukasusland
der u West-Persien. Bearb. u
gezeichnet. V. H. Kiepert. Weimar.

1855. на нем. яз.

Азиатская Турция, Кавказ,
Западная Персия.

Kybeim, С. Аравия. масштаб 1:3600000.

K $\frac{3-Пер. Az}{151}$ 3

سنة - خارطة آسيا

ويها 1855

المكتبة الرئيسية القومية / الباسيونغ / روسيا
ترجيا الأدبوية ، القفقاز ، ايران الأدبية

الكويت ، المملكة العربية السعودية

المقياس

1:3600000

باللغة الألمانية

K 3. Пер. аз 1 Переднее Азия.

кар, 13

133

1855. Paris. Париж.

Россійская имперіональная Географическа. С. Петербург
Россіе.

Carte de l'Asie occidentale comprenant la
Turquie d'Asie, La Perse, le Caboulet
e'Arabie publice par J. Andrieux-
Goujon. Paris 1855. на фр. яз.

Карта западной Азии, включая
узак Азиатскую Турцию, Персию
Кабул и Аравию.

Аравия. масштаб 1:10.000.000
Бахрейн, Катар, ОАЭ, Кувейт, Оман.

K 3. Пер. аз 1
133

خارطة آسيا - 133

1855 باريس

المكتبة الروسية القومية / الجغرافية / روسيا
خارطة آسيا الغربية وتضمها تركيا الآسيوية، إيران
كابل وجزيرة العرب .
جزيرة العرب . الخليج العربي . البحرين ، قطر ، الإمارات ،
الكويت ، عمان
المقياس
1:10000000

باللغة الروسية

K 3. Пер. аз 6 Переднее Азия. اب, لا
156

1880. London. London.

Российская национальная Библиотека.
С. Петербург. Россия.

Persia, Afghanistan & Belochistan. London.
George Philip. 1880. на англ. яз

(карта) Персия, Афганистана и Белу
джистана.

Замб, Бахрейн, Кувейт, Камар.
масштаб 1 : 4.000.000.

K 3. Пер. аз 6 ع. - خارطة آسيا
156 لندن ١٨٨٠

المكتبة الروسية القومية / البريطانيون / روسيا
خارطة ايران ، افغانستان وبلوچستان
الخليج العربي ، البحرين ، الكويت ، قطر
المقياس :
١ : ٤

باللغة الإنجليزية

K $\frac{1. \text{az. m.}}{13}$ 1

Джидда.

أب, لا

≈ 1774. Berlin. Берлин.

Российская национальная библиотека. С.Петербург
Россия.

Grundris der Stadt dsjidda. на нем. яз.
(карта) города Джидды.

С.Арабие. Джидда масштаба 1:9000

K $\frac{1 \text{ az. m.}}{13}$ 1

س٤١ - خارطة جدة

برلين ١٧٧٤

المكتبة الروسية القومية / بارسبورغ / روسيا

خارطة مدينة جدة

الملك العربية السعودية . جدة

المقياس ١ : ٩ ...

باللغة الألمانية

اب, لا

K $\frac{1.03. \text{м.}}{9}$ 1 Маскам. Оман.

≈ 17212.

Российская национальная библиотека.
С.Петербург. Россия.

Mashate, G.I. Schneider, S.I.

карта 2. Маската. на нем. яз.

Оман. Маскам. яз маската.

K $\frac{1.03. \text{м.}}{9}$ 1 141
خارطة عمان

المكتبة الروسية القومية / بطرسبورغ / روسيا

خارطة مدينة مسقط

عمان . مسقط

بدون مياس

باللغة الألمانية

278

كارما

K $\frac{1. \text{az. m.} \cdot 1}{14}$. Maskam.

اب, لا

≈ 1773 2 .

Росси́йская импе́ральная Акаде́мия

С. П. Топограф. Россие.

Grundris der Stadt Mascate .

P. Haas sculp. Из кн. Carsten

Nielbult. Reisebeschreibung nach Arabien

II . на нем. яз.

Карма 2. Маската .

Оман. Маскат. Маската 1:20.000

1743 - خارطة مسقط

K $\frac{1. \text{az. m.} \cdot 1}{14}$

1743

المكتبة الروسية القومية / بولسبونج / اوسيا

خارطة مدينة مسقط

عمان . مسقط

المقياس 1:20.000

اللغة الأمازيغية

К 2. аз. нл.

Маскат

اب, ا

1832. Berlin. Берлин.

Российская национальная Библиотека.
С. Петербург. Россия.

Masbat und Matrah. на нем. яз.
(Карта) Маската и Матра

Оман. Маскат. масштаб 1:150000

К 2. аз. нл.

ع - خارطة مسقط

برلين 1832

المكتبة الروسية القومية / بارسبورغ / روسيا
Matrah

خارطة مدينة مسقط و ~~مسقط~~
مسقط

عمان . مسقط

المقياس 1:10000

باللغة الألمانية

К $\frac{1-аг.ру}{15}$ 1 275
Шардфа

карма.

аб, г

1773. Berlin. Берлин

Росси́ская импе́риальная акаде́мия наук
с. П. Тенертыр. Россия.

Grundris der Castles und der Stadt
Sharedsch P: Maas sculp ≈ 1773
на нем. яз.

карма замков и города Шардфа

- Абед. Ар. Думп. Шардфа
масштаб 1: 5000

К $\frac{1-аг.ру}{15}$ 1

240 - خارطة الشارقة

1773
برلين

المكتبة الروسية القومية / الإسبورغ / روسيا

خارطة قصر ومدينة الشارقة

الذمارات الشارقة

المقياس

1:0 ...

باللغة الألمانية

K $\frac{4 \text{ . Пер. аз}}{84}$ 6

Бахрейн.

اب, ٦

London. 195...

Российская национальная библиотека.
с. Темперотур. Россия.

Bahrain. Compiled from air photos taken
dec. 1951, may 1952 & July 1953 by
Hunting Aerosurveys Limited. London.

Карта Бахрейна, масштаб 1:63.360
англ. яз.

K $\frac{4 \text{ - Пер. аз}}{84}$ 6

٢٧٢ - خارطة البحرين
لندن - 195

المكتبة الروسية القومية / نطرسبورغ / اوسيا

خارطة البحرين

المقياس 1:63360

باللغة الإنجليزية

К $\frac{4-Пер.92}{17}$ 4. Африка.

20, 10

1948. Москва.

Российская национальная библиотека.
С.Петербург. Россия.

[карта] Ближний восток. Москва 1948.
Аравия, Залив, Масштаб 1:5.000.000
Бахрейн, Катар, Оман, Кувейт

К $\frac{4-Пер.93}{17}$ 4

س٧٧ - خارطة أفريقيا

1948 موسكو

المكتبة الروسية القومية / لبرسبورغ / روسيا

خارطة الشرق الأدنى . موسكو 1948

جزيرة العرب ، الخليج العربي ، البحرين ، قطر ، عمان ،

الكويت

المقياس

1:0.....

К $\frac{4\text{-Пер. аз}}{48}$ 4 Азия юго-западная - ар, 16

1954. Москва

Российская национальная библиотека
С. Петербург. Россия.

[карта] юго-западной Азии.

составлена в 1954 г. Москва.

С. Аравия, страны Золота. масштаб
Бахрейн, Катар, Оман. 1:5 000.000.

سنة - خارطة جنوب غرب آسيا

К $\frac{4\text{ Пер. аз}}{48}$ 4

1954
سنة

المكتبة الروسية القومية / بطرسبورغ / روسيا

خارطة جنوب غرب آسيا

وضعت عام 1954 في مدينة موسكو

المملكة العربية السعودية ، دول الخليج العربي ،

البحرين ، قطر ، عمان

المقياس :

1 : 5 000 000

K 4 - Пер. аз
93 6

Аравийский полуостров

аб, в

Washington. 1958

Российская национальная библиотека.
С. Петербург. Россия.

Geologic [& geographic] map [s] of the
Western Persian gulf quadrangle,
Kingdom of Saudi Arabia. By M. Steiner,
T. F. Harriss, K. R. Parsons & E. L. Berg
Washington. 1958. англ. яз.

Геологическая и географическая
карты западной четверти
Персидского залива и королевств
в Саудовской Аравии.

Кувейт, С. Аравия. масштаб 1:500.000
Бахрейн, Катар,

K 4 - Пер. аз
93 6

279 - خارطة شبه جزيرة العرب

واشنطن 1958

المكتبة الروسية القومية / البرصواغ / روسيا
خارطة جغرافية وبيولوجية للقسم الغربي من الخليج
العربي والمملكة العربية السعودية

الكويت ، المملكة العربية السعودية ، البحرين ، قطر

المقياس

1 : 500 000

511

باللغة الانجليزية

K 4-Пер. 98
6-4

Переднее Азиме.

Карта

2/1, 1/2

1934. Edinburgh. Эдинбург.

Российская национальная библиотека.
С. Петербург. Россия.

Map of the Middle East (Persia, Iraq,
Palestine, Syria, Turkey & North Arabia),
The Edinburgh Geographical Institute.

1934. на англ. яз.

Карта Среднего Востока (Персия,
Ирак, Палестина, Сирия, Турция
и северная Аравия).

Кувейт. масштаб 1:4.000.000

Бахрейн, Об. Арабские эмираты,
С. Аравия. Катар.

K 4-Пер. 98
6-4

س. ن. - خارطة ت. ح. ا.

1934 ادنبورغ

المكتبة الروسية القومية / لبرسبورغ / روسيا
خارطة الشرق الأوسط (إيران، العراق، فلسطين، سوريا،
ترحميا شمال جزيرة العرب)

الكويت، البحرين، الإمارات، قطر، المملكة العربية السعودية

المقياس

1:4.000.000

باللغة الإنجليزية

K $\frac{4-Пер. аз}{100}$ 4

Рыт-эль-Хасм.

٤٠, ١٥

1959. Washington. Вашингтон.

Российская национальная библиотека.

С. Типограф. Россия.

geographic map of the North-Western Rub al Kali Quadrangle, Kingdom of Saudi Arabia. By R. A. Bramkamp & Leon F. Ramirez. Washington. 1959. на англ. яз.

Географическая карта северо-западной четверти (квоты) Рыт-эль-Хасм, Королевство Саудовская Аравия.

С. Аравия. масштаб 1:500.000.

٤١ - خارطة الربع الخالي

K $\frac{4-Пер. аз}{100}$ 4

واشنطن ١٩٥٩

المكتبة الروسية القومية / البرصبورغ / روسيا
خارطة جزائية للشهد الذي للربع الخالي. المملكة العربية السعودية

المقياس ١:٥٠٠٠٠٠

باللغة الإنجليزية

3-Пер. аз | Персид.

اب, لا

1907-1917. Саним - Температура.

Российская национальная статистическая служба.
с. Температура. Россия.

Карта - схема Персии. Ст. 1907-1917.
масштаб 1:4820000

Бахрейн, Катар, Кувейт.

3-Пер. аз |
200

س ن س - خارطة ايران

بدر بورخ (1904 - 1914)

المكتبة الروسية القومية / الباصبورخ / روسيا

1904 - 1914 . بدر بورخ . خارطة تخطيطية لـ ايران

الخليج العربي . البحرين ، قطر ، الكويت

المقياس:

1:4820000

К $\frac{4-18.93}{3-9}$ Иран

خا، ط، ا

1940². Москва

Российская национальная Библиотека
с. Петербург. Россия.

[карта] Ирана и Афганистана. М. 1940.

защ. масштаб 1: 3.000.000.

Кувейт, Сауд. Аравия, Катар, Бахрейн,
ОАЭ. Оман.

К $\frac{4-18.93}{3-9}$

خا، ط، ا - ايران

1940. موسكو

المكتبة الروسية القومية / لبرسبورغ / روسيا
خارطة ايران و افغانستان . موسكو . 1940.

المطبع العربي - الكويت ، المملكة العربية السعودية ،
قطر ، البحرين ، الامارات ، عمان

المقياس 1: 3.000.000

К З.Пер. аз 4
47

Иран.

خارطة

Банку. 1916.

Подробная карта Персии. Банку
заказ. 1916
масштаб 1:20.00000

Российская национальная библиотека.
С.Петербург. Россия.
Кувейт. С.Арабия.

К З.Пер. аз 4
47

سنة - خارطة ايران
بالو 1912

خارطة مفصلة لأيران. بالو 1912

المكتبة الروسية القومية / الإسطنبول / اروسيا
الخليفة لذي . الكويت ، المملكة العربية السعودية
المقياس
1:20.000.000

К $\frac{4 - \text{аз.3}}{17}$

Азия юго-западная.

аб, 15

1947 г. С.-Петербург.

Российская национальная библиотека.
С.Петербург. Россия.

Карта Ближнего и Среднего Востока.
сост. в 1946 г. Ленинград.

С. Аравия, страны залива. Масштаб
Бахрейн, Катар, ОАЭ, 1:8.000.000
Кувейт, Оман.

К $\frac{4 - \text{аз.3}}{17}$

— СНО — خارطة جنوب غرب آسيا

بطرسبورغ 1947

المكتبة الروسية القومية / بطرسبورغ / روسيا
خارطة الشرق الأدنى والشرق الأوسط. وضعت

في ليننغراد عام 1947

السلك العربية السعودية، دول الخليج العربي.
البحرين، قطر، الإمارات، الكويت، عمان

المقياس:

1:8.000.000

К $\frac{4. \text{U.} \text{az}}{15}$ 4 Иран.

اب, لا

1948г. Москва

Российская национальная Библиотека.
С.Петербург. Россия.

[карта] Ирана и Афганистана. М. 1948.
защ. масштаб. 1:3 000. 000.

Кувейт, С.Аравия, Бахрейн, Катар, Оман, ОАЭ

К $\frac{4. \text{U.} \text{az}}{15}$ 4

سنگ - خارطة ايران

موسكو 1948

المكتبة الروسية القومية / الطبعة / روسيا

خارطة ايران و افغانستان . موسكو 1948

الخليج العربي . الكويت ، المملكة العربية السعودية ،

البحرين ، قطر ، عمان ، الامارات

المتاح : 1 : 3

ф. 1487

ен. 1.

287

д. 352.

1771г.

ح, ا
—
—

Сауд. Аравие

Росс. гос. ист. архив. С. П. Россия
Карта Аравийского полуострова и
Аравийского залива (Красное море)
на камне.

1487 - الملت - 287

1 نتائج

300 ارضيات

1771 التاريخ

الدكتور عبد الرحمن بن عبد الله بن عبد الرحمن

مناظره شبه جزيرة العرب و الخليج العربي (البحر)

الدوحة

المملكة العربية السعودية باللاتينية